



## Le Tour des 4 Montagnes

5 jours/4 nuits - La Classique



ou/et



\*\*

### Jour 1 Villard de Lans- alpage des Allières - 1426m

#### ITINÉRAIRES

- source des Plâtres
- la Conversaria
- prairie de Machiret
- le Belvédère
- belle vue sur plateau*
- le Chemin des Anciens
- alpage des Allières ou le village

#### OBSERVATIONS

Possibilité de faire en fin de journée le col de l'Arc offrant un magnifique balcon sur les massifs de Belledonne et de l'Oisans

#### LA RANDO

- +400m
- -130m
- 7 km
- 4 h
- non
- non

#### HEBERGEMENT



Auberge des Allières  
La Petite Ferme des Prés Verts (+1h15 )  
(parc animalier, piscine)



Camping Bois Sigu  
Bivouac sur l'alpage des Allières  
Bivouac sur l'alpage des Ramées(+1h30)

### Jour 2 Alpage des Allières - alpage de la Molière - 1578m

#### ITINÉRAIRES

- combe du Crêt
- ancienne voie du tram
- village de Lans en Vercors
- croix de Jaume
- belle itinéraire en ligne de crête*
- pas de Bellecombe
- alpage de la Molière

#### OBSERVATIONS

Une belle journée vous attend, il faut partir tôt !  
Très beau panoramique sur 7 massifs dont celui du Mont Blanc

#### LA RANDO

- +750m
- -635m
- 14 km
- 6 h30
- oui
- oui

#### HEBERGEMENT



Gîte d'alpage de la Molière  
Gîte des Feneys



Bivouac sur l'Alpage de la Molière

### Jour 3 Alpage de la Molière - plaine de Gève - 1288m

#### ITINÉRAIRES

- table d'orientation
- plaine de Plénouze
- la Sure 1643m (*sommet de la vallée*)
- sous la grande Brèche
- route de la grande Brèche
- domaine nordique d'Autrans*
- plaine de Gève

**OBSERVATIONS** Passage aux environs du mythique Gouffre Berger Belle vue sur le massif de la Chartreuse et la vallée d'Autrans - Méaudre

#### LA RANDO

- +450m
- -700m
- 12 km
- 4 h30
- oui
- non

#### HEBERGEMENT



Gîte de Gève  
Gîte de l'Archard



Bivouac sur la plaine de Gève

## Jour 4 Plaine de Gêve - Méaudre - 980m

### ITINÉRAIRES




- les Eperouses
- le Cornet
- village d'Autrans
- les 3 Chemins
- bois de Claret
- le Cotel
  
- village de Méaudre
- la Verne

### OBSERVATIONS

Possibilité de visiter la Chèvrerie du Chatelard en fin de journée à Méaudre

Tel : 04 76 50 67 75

### LA RANDO

-  • +350m
-  • -650m
-  • 12km
-  • 4h30
-  • oui
-  • oui

### HEBERGEMENT



Gîte du Val Joyeux  
Auberge du Furon



Bivouac à la cabane de la Cochette  
Bivouac au Trou qui Souffle  
Campig des Buissonets

## Jour 5 Méaudre - Villard de Lans - 1050m

### ITINÉRAIRES

- les Girauds
- la Bonnetière
- Prénatier
- les Geymonds
- plateau de Payonnère
- les Vières
- les Cochettes
- le pont de l'Amour

### OBSERVATIONS

Possibilité de visiter la poterie d'art et la fusterie  
*Fabrication de chalets en troncs d'arbre*

Voilà, la boucle est bouclée.

-  • +500m
-  • -450m
-  • 13km
-  • 5 h
-  • oui
-  • oui



Gîte de l'étable gourmande



Plusieurs campings, bivouac ou refuge non gardé

### PROFIL DE LA RANDONNÉE

CARTOGRAPHIE : IGN 3235 OT - Autrans



### TARIFS

- 1 âne pour 5 jours : 223 euros/âne
- Adhésion à l'association : 2 euros/famille
- Pour établir votre budget hébergement : voir la fiche des hébergeurs



**Auprès de mon Âne**

Mail : aupresdemonane38@gmail.com